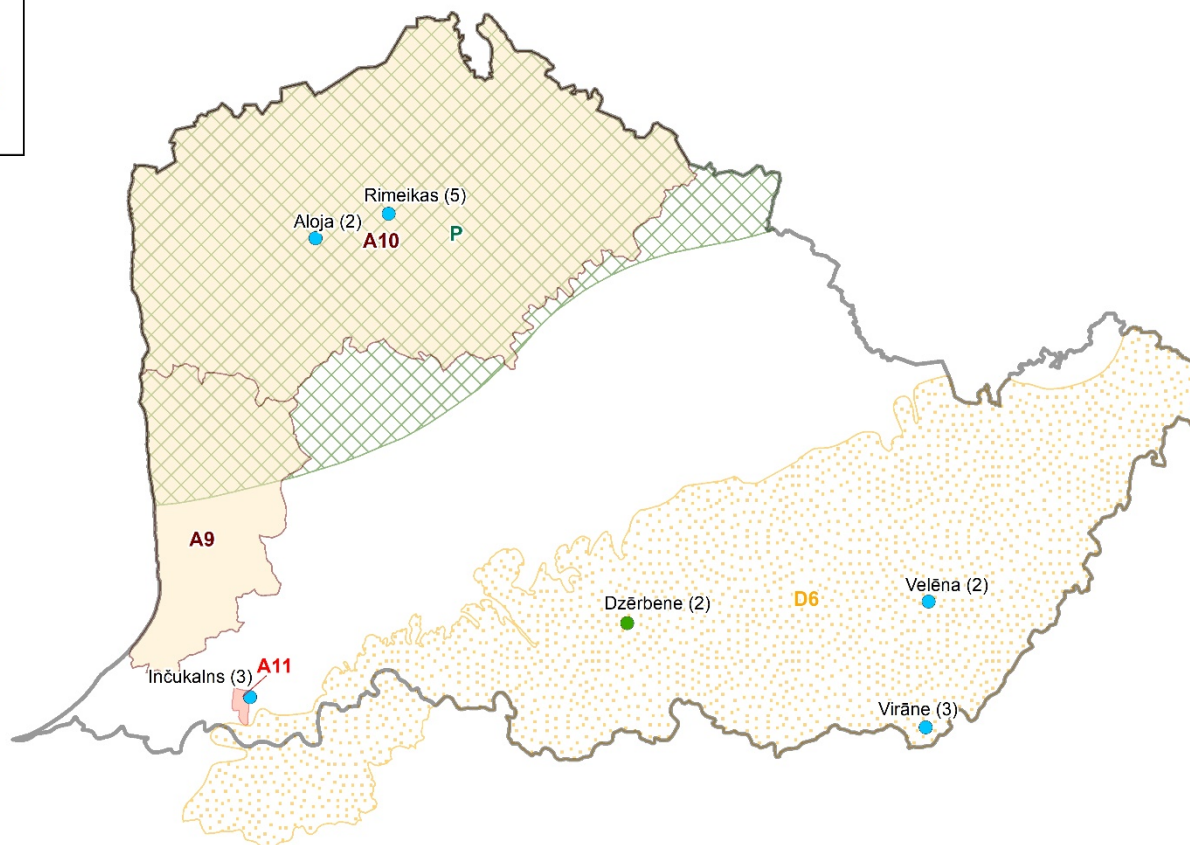
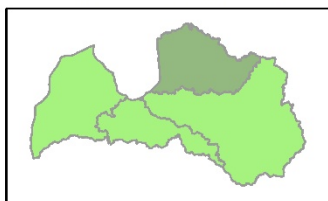









Gaujas upju baseinu apgabala pazemes ūdeņu kvantitātes monitoringa tīkls

© VSIA "Latvijas Vides, ģeoloģijas un meteoroloģijas centrs", 2021



Apzīmējumi

-  GUBA robeža
-  **A11** Riska pazemes ūdensobjekts un tā kods
-  **D6** Pļaviņu-Amulas ūdens nesējslāņu kompleksa ūdensobjekts un tā kods
-  **A9** Arukilas-Amatas ūdens nesējslāņu kompleksa ūdensobjekts un tā kods
-  **P** Kemeru-Pērnavas ūdens nesējslāņu kompleksa ūdensobjekts un tā kods

-  Virāne (3) Pazemes ūdeņu kvantitātes novērojumu stacija un tās nosaukums, kur veikti automātiskie līmeņu mērījumi (urbumu skaits)
-  Dzērbene (2) Pazemes ūdeņu kvantitātes novērojumu stacija un tās nosaukums, kur veikti manuālie līmeņu mērījumi (urbumu skaits)

