



Materiāls tapis ar Latvijas vides aizsardzības fonda finansiālu atbalstu
(Projekta Nr. 1-08/295/2017 ietvaros)

Pazemes ūdeņu raksturojuma un stāvokļa novērtējuma uzlabošana nākamajam
upju baseinu apsaimniekošanas plānošanas periodam

(Iepirkuma līguma Nr. IL/91/2017 ietvaros)

2. ZIŅOJUMS IZDALĪTO PAZEMES ŪDENSOBJEKTU KARTE

Izpildītājs:

Valsts sabiedrība ar ierobežotu atbildību
“Latvijas Vides, ģeoloģijas un meteoroloģijas centrs”

Pasūtītājs:

Vides aizsardzības un reģionālās attīstības ministrija

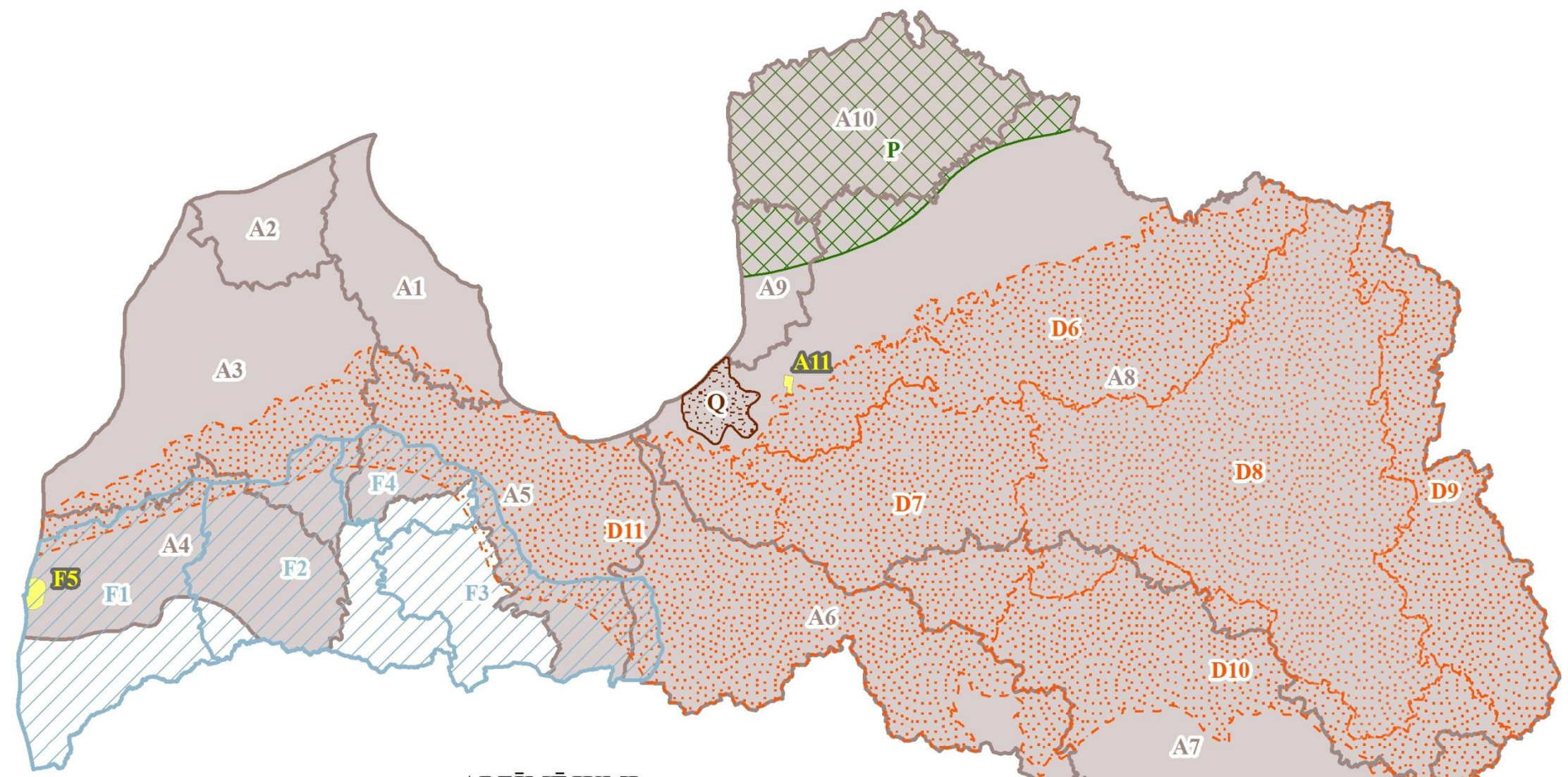


**LATVIJAS VIDES, ĢEOLOĢIJAS
UN METEOROĢIJAS CENTRS**







Rīga 2017



Izdalītie pazemes ūdensobjekti



APZĪMĒJUMI

- Pazemes ūdensobjektu robežas**
-  **Q** Kvartāra ūdens horizontu komplekss
 -  **F** Famenas ūdens horizontu komplekss
 -  Riska pazemes ūdensobjekti
 -  **D** Pļaviņu-Amulas ūdens horizontu komplekss
 -  **A** Arukilas-Amatas ūdens horizontu komplekss
 -  **P** Ķemeru-Pērnavas ūdens horizonti

